

Wanderbus 2011

Nationalparkregion Hohe Tauern - Osttirol



Werte Gäste, liebe Freunde des Nationalparks Hohe Tauern!

Die Nationalparkregion Hohe Tauern-Tirol ist von allen Richtungen über die Knotenpunkte Lienz bzw. Kitzbühel gut mit öffentlichen Verkehrsmitteln erreichbar. In der Osttiroler Nationalparkregion angekommen, steht Ihnen über den ganzen Bergsommer der Nationalpark-Wanderbus mit einem attraktiven Liniennetz von Lienz/Bahnhof in die Nationalparkregion des Defereggens-, Virgen- und Kaisertales sowie zum Matreier Tauernhaus, zur Verfügung.

Der Nationalpark Hohe Tauern-Tirol und der Oesterreichische Alpenverein leisten mit dem Wanderbus einen Beitrag für den naturverträglichen sanften Alpentourismus und die umweltfreundliche Mobilität in der Osttiroler Nationalparkregion.

Sie können Ihr Fahrzeug ruhig zu Hause bzw. bei Ihrer Unterkunft stehen lassen. Der Nationalpark-Wanderbus befördert Sie zum Ausgangspunkt für **Mehrtageswanderungen** von Hütte zu Hütte, für Rundtouren, Gebirgsdurchquerungen in ein anderes Nationalparktal und bringt Sie verlässlich – auch an Wochenenden – wieder zurück. Aber auch für Halbtagesausflüge, Spaziergänge mit der Familie, Exkursionen in die herrliche Bergnatur der Hohen Tauern und zu den „Hot Spots“ im Nationalpark ist der Fahrplan ideal abgestimmt. Es stehen moderne Busse für Sie bereit.

Also, herrliche Bergfahrten und Ausflüge, einen schönen Urlaub mit den Nationalpark-Wanderbussen in der Osttiroler Nationalparkregion wünschen Ihnen,

Nationalparkverwaltung Hohe Tauern-Tirol
Tourismusverband Osttirol
Oesterreichischer Alpenverein
Fachabteilung Raumplanung/Naturschutz



Info aus dem Internet unter:

ÖBB-Postbus GmbH.....	www.postbus.at
Österreichische Bundesbahnen	www.oebb.at
Busunternehmen Bstielner	www.bstielner.at
Oesterreichischer Alpenverein	www.alpenverein.at
AV-Hüttenöffnungszeiten	www.alpenvereinsuetten.at
Nationalpark Hohe Tauern	www.hohetauern.at
Tourismusverband	www.osttirol.com

MIT UNTERSTÜTZUNG VON BUND, LAND UND EUROPÄISCHER UNION



Begleiter in die Natur

Genießen Sie die imposante Bergwelt des Nationalparks Hohe Tauern, achten Sie aber auch auf das Kleine und Unscheinbare.

Nationalparkranger begleiten Sie zu den schönsten Plätzen der Hohen Tauern und vermitteln Wissenswertes über die Natur und Kultur der Region. Fachkundig geführte **Wanderungen** vom Tal bis hinauf zu den Gletschern bieten mehr Sicherheit und garantieren hohen Erlebniswert für den Naturliebhaber. Das **Programmheft** 2011 mit reichhaltigen Angeboten ist in den Nationalpark-Info-stellen kostenlos erhältlich. Wählen Sie aus und reservieren Sie am Vortag der Führung!



Besuchen Sie auch das **Nationalparkhaus** in Matrei i. O. mit der interaktiven Schau „Tauernwelten“ und der Sommerausstellung. Im Shop finden Sie sämtliches Prospektmaterial, Fachliteratur, Wanderkarten und viele beliebte Andenken. Empfehlenswert sind die Dauerausstellungen „Kals im Banne des Großglockners“ im Kaiser **Glocknerhaus** oder die **Museen** „Zeitreise“ und „Zirbe“ in St. Jakob i. D.



ALPINES JUWEL GLOCKNERRUNDE

**In 7 Tagen rund um den Großglockner
- den höchsten Berg Österreichs.**

Ohne Gletscherüberquerungen oder Klettereien kann man auf den 7 Etappen aus den verschiedensten Blickwinkeln das beeindruckende Panorama des Großglockners (3.798m) genießen.

Gastfreundschaft auf alpinen Schutzhütten und Einkehrstätten oder Begegnungen mit Einheimischen lassen die Alltagshektik vergessen und auch die vielfältige Tier- und Pflanzenwelt macht die Trekkingtour zum besonderen Bergabenteuer.

Die GlocknerRunde kann man auch als Trekking-Pauschale buchen und bekommt damit den ganzen Service aus einer Hand geboten.

Mehr Info gibt es im Folder „GlocknerRunde“ - fordern Sie ihn beim OeAV an.



E-Mail: raumplanung.naturschutz@alpenverein.at
Tel.: +43(0)512/59547-15

Naturgenuss mit dem Nationalpark-Wanderbus

Der Nationalpark Hohe Tauern umfasst allein in der Osttiroler Nationalparkregion Hohe Tauern 610 km² Gebietsfläche. Das historisch gewachsene Wanderwegenetz mit den Alpinsteigen beträgt rund 1.200 km. Über 80 Schutzhütten und Jausenstationen sind Stützpunkte für ausgedehnte Wanderungen und Übergänge auf der Tauern-Südseite, die an die 240 Dreitausendergipfel zählt. Der höchste unter ihnen ist der formensichere Großglockner (3.798) und unweit davon ragt der Großvenediger (3.666) aus dem bizarren Gletschermantel.


Das günstige Klima hat die Region mit einem großen Artenreichtum an Tieren und Pflanzen ausgestattet. 15 Themenlehrwege geben Einblick in die Besonderheiten des Natur- und Kulturraumes der Hohen Tauern. Zu einigen Lehrwegen wie dem „Gletscherweg Innergschloß“ oder dem Wassererlebnisweg St. Jakob gibt es Naturkundliche Führer.

Es gibt also viel zu sehen, zu beobachten und zu bestaunen. Ein Besuch lohnt sich! Wer mit dem Nationalpark-Wanderbus fährt, reist bequem und kann sich bereits unterwegs an der Landschaft erfreuen.

Nähere Auskunft erhalten Sie im Nationalparkservice: Tel. Nr.: 04875-5161-10

Internet: www.hohetauern.at, E-Mail: nationalparkservice.tirol@hohetauern.at, oder in den Nationalpark-Infostellen.

Spaziergang durch die Natur



Bergsteigen und Wandern



Besondere Ausflugsziele



Zu den schönsten Plätzen



URLAUB IM HERZEN DES NATIONALPARKS HOHE TAUERN



Blühen Sie auf und fühlen Sie sich wohl im Nationalpark Hohe Tauern bei unseren Partnern - Ihren Gastgebern für die wertvollste Zeit im Jahr!

Wir, die Nationalpark-Partnerbetriebe Osttirol

- machen die Einzigartigkeit des Nationalparks Hohe Tauern für unsere Gäste in besonderer Weise spürbar und erlebbar.
- schaffen gemeinsam mit dem Nationalpark Hohe Tauern für unsere Gäste attraktive Angebote, die den Aufenthalt im Nationalpark Hohe Tauern zu einem unvergesslichen Erlebnis machen.
- unterstützen die Nationalpark-Philosophie und verpflichten uns zu speziellen Qualitätskriterien, die ständig zum Wohle unserer Gäste erweitert werden.
- geben unseren Gästen umfassende Informationen über den Nationalpark Hohe Tauern.
- bieten besondere Serviceleistungen und Produkte.
- verpflichten uns zu umweltgerechter Betriebsführung und zu Maßnahmen zum Umweltschutz.
- bieten regionaltypische Verpflegung, nach Möglichkeit von den Bauern aus dem Nationalpark Hohe Tauern, an.
- tragen diese Partnerschaft in unseren Betrieben mit all unseren Mitarbeitern

www.nationalpark-partnerbetriebe.at
info@nationalpark-partnerbetriebe.at
Buchung unter Tel.: 050 212 212



KARTEN - NATURKUNDLICHE FÜHRER

**Dreiteiliges Wanderkartenset der Hohen Tauern
M = 1:50 000**



Ideal zur
Tourenplanung oder
als Wegbegleiter.
Erhältlich im
Nationalpark-Shop, in
Fachgeschäften und
in den Tourismus-
Infobüros.

**Alpenvereinskarten
M = 1:25 000**



Nr. : 6 Venedigergruppe
Nr. : 39 Granatspitzgruppe
Nr. : 40 Glocknergruppe
Nr. : 41 Schobergruppe

Die ideale
Orientierungshilfe für
Bergsteiger

Taschenführer zu Lehrwegen



Zahlreiche NATURKUNDLICHE
FÜHRER machen Ihre Tour zu einem
besonderen Naturerlebnis.

Im Nationalpark-Shop und in den
Tourismusbüros erhältlich.

ELEKTROBIKES

ENTSPANNT UND UMWELTBEWUSST DURCH OSTTIROL

Erleben Sie Osttirols Radrouten mit dem Elektrobike und erkunden Sie dabei den Nationalpark Hohe Tauern. Mit der lautlosen und umweltfreundlichen „Trehilfe“ sind auch steile Anstiege ohne besonderer Kraftanstrengung mühelos zu bewältigen. „Genussradeln“ nennt sich die neue Fortbewegungsart, bei der auch der etwas konditionsschwächere Mitfahrer leicht mithalten kann.



In Kooperation mit dem Nationalpark bieten Sportgeschäfte professionelle Radtourentipps und verleihen dazu Elektrobikes.

OSTTIROL INFORMATION

Tel. +43.50.212.212,
info@osttirol.com, www.osttirol.com

E-BIKES VERLEIHSTATIONEN

Probike Lienz
Amlacherstr. 1 a, Lienz, Tel. +43.4852.73536

Sport 2000 Wibmer Lienz
Schillerstraße 5, Lienz, Tel. +43.4852.69098

Passler's Sportsworld
Brunalm Talstation, St. Jakob, Tel. +43.4873.5203.33

Sport-Mode Passler
Ortszentrum St. Jakob, Tel. +43.4873.5203

Sport 2000 Wibmer Matrei
Europastraße 20, Matrei in Osttirol, Tel. +43.4852.73536

Nationalpark- & Tourismusinformation Kals a. Gr.
Tel. +43.50.212.540

Spar Markt Prägraten - Renate Weiskopf
St. Andrä 39, Prägraten, Tel. +43.4877.5208




GRUPPENREISEN

MIT ÖFFENTLICHEN VERKEHRSMITTELN

Sie planen mit Ihrer Alpenvereinssektion oder Ihrer Wandergruppe eine Tour in der Osttiroler Nationalparkregion? Dann ist diese kleine Broschüre das perfekte Informationsmedium, um in die Tourenplanung frühzeitig die Benützung öffentlicher Verkehrsmittel einzubeziehen!

Besonders bei Überschreitungen und Mehrtagestouren haben die „Öffis“ viele Vorteile gegenüber dem Auto. Mit dem Nationalpark-Wanderbus sind die Voraussetzungen ideal, dass Sie Ihre Bergtouren umweltfreundlich, stressfrei und unabhängig vom eigenen Auto genießen können.

Die Tiroler Nationalparkverwaltung und der Oesterreichische Alpenverein - Fachabteilung Raumplanung/Naturschutz beraten Sie gerne!



Ab Kitzbühel mit dem Schnellbus in die Nationalparkregion:

4410 Kitzbühel - Mittersill - Lienz						
	W		W	A		
Kitzbühel Bhf.	7.50	9.45	12.45	14.45	15.30	18.45
Mittersill Bhf.	8.28	10.23	13.23	15.23	16.08	19.23
Matrei i. O.	9.06	11.01	14.01	16.01	16.46	20.01
Huben	9.15	11.10	14.10	16.10	16.55	20.10
Lienz Bhf.	9.40	11.35	14.35	16.35	17.20	20.35

Die wichtigsten Bahnverbindungen:

Wien - Villach - Lienz - ANREISE						BAHN
	F				W	
Wien Meidling		6.29	8.29			
Wien Westbhf.				9.14		
Klagenfurt Hbf.	6.33	10.23	12.23		15.02	
Villach Hbf.	7.09	11.56	12.53		15.56	
Spittal/Dr.	7.36	12.31	13.19	14.31	16.40	
Lienz Bhf.	8.27	13.34	14.09	15.34	17.39	

Impressum:

Herausgeber: Tiroler Nationalparkfonds Hohe Tauern
Für den Inhalt verantwortlich: Tiroler Nationalparkfonds Hohe Tauern und der OeAV - Fachabteilung Raumplanung/Naturschutz
Fotos: Osttirol-Werbung/Lammerhuber, NPHIT/Gruber/Kunze/Kurzthaler/Riepler
Grafik: agentur@idee.at 2011
Mit finanzieller Unterstützung des Bundes, des Landes Tirol, des Oesterreichischen Alpenvereins und der Europäischen Union hergestellt.

Die wichtigsten Bahnverbindungen:

Bregenz - Innsbruck - Kitzbühel - ANREISE							BAHN
	F		F				
Bregenz		7.41	10.11	10.11			
Feldkirch		8.09	10.46	10.46			
Innsbruck	6.12	11.13	13.13	14.13	17.13		
Wörgl	7.07	12.00	14.00	14.49	18.02		
Kitzbühel Bhf.	7.43	12.33	14.33	15.19	18.35		

Nationalpark Hohe Tauern Wanderbus

So erreichen Sie die einzelnen Ausflugsziele

täglich vom 18. Juni bis 18. September 2011

Matr. Tauernhaus - Matrei - Lienz				
Matr. Tauernhaus		10.10	13.10	17.00
Matrei i. O.	9.19	12.19	W 14.19	17.29
Huben	9.31	12.31	W 14.31	17.41
Lienz Bhf	9.55	12.55	W 14.55	18.05

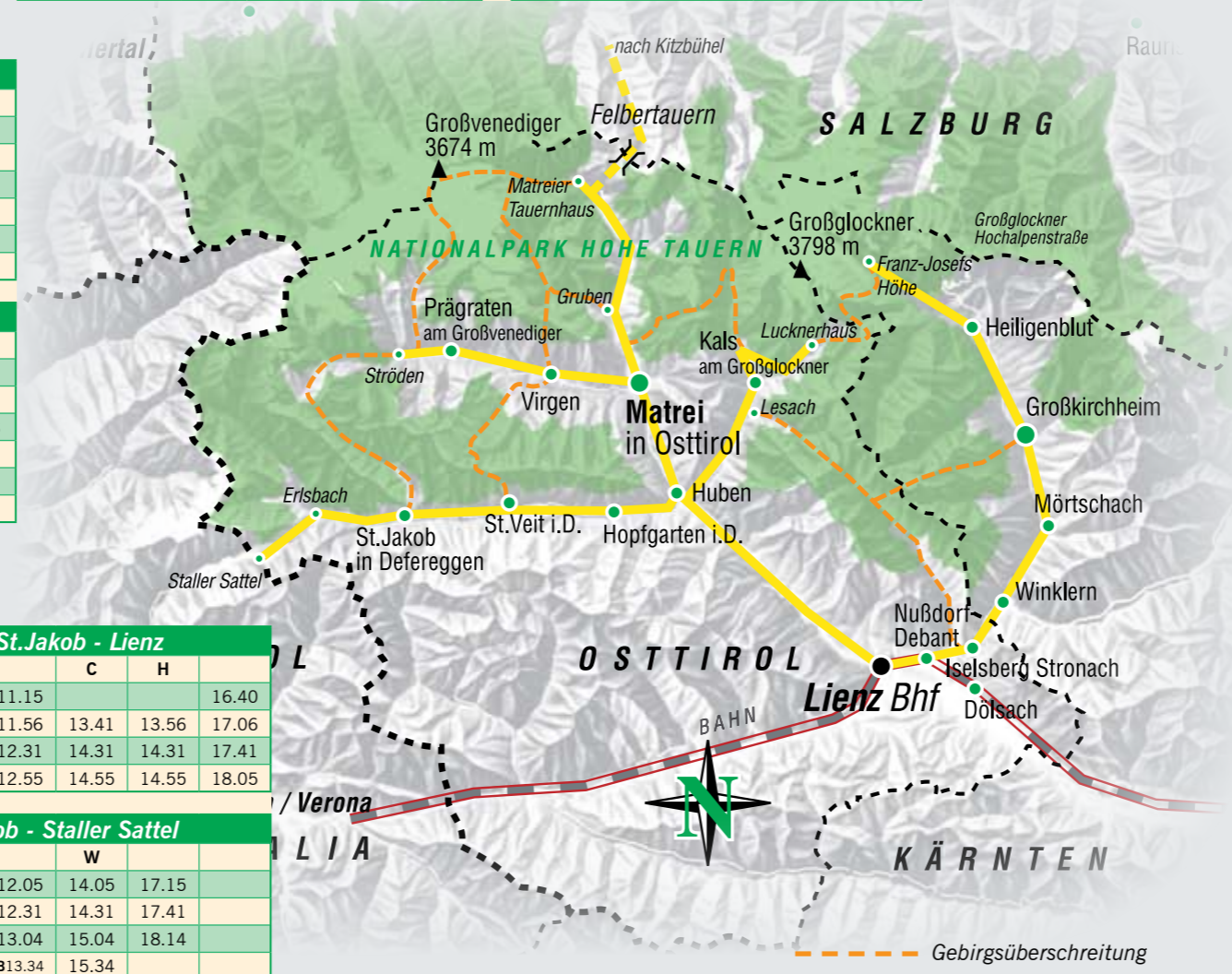
Lienz - Matrei - Matr. Tauernhaus				
Lienz Bhf	9.05	12.05	W 14.05	
Huben	9.31	12.31	W 14.31	
Matrei i. O.	9.43	12.43	16.33	
Matr. Tauernhaus	10.03	13.03	16.53	

4412 Ströden - Prägraten - Lienz				
		W		
Ströden		11.45	13.45	16.55
Prägraten	8.55	11.55	13.55	17.05
Virgen	9.06	12.06	14.06	17.16
Matrei i. O.	9.19	12.19	14.19	17.29
Huben	9.31	12.31	14.31	17.41
Lienz Bhf	9.55	12.55	14.55	18.05

4412 Lienz - Prägraten - Ströden					
		W	F		A
Lienz Bhf	9.05	12.05	14.05	15.05	18.20
Huben	9.31	12.31	14.31	15.31	18.46
Matrei i. O.	9.43	12.43	14.43	15.43	18.58
Virgen	9.54	12.54	14.54	15.54	19.09
Prägraten	10.05	13.05	15.05	16.05	19.20
Ströden	10.14	13.14	G 15.14	16.14	

4414 Staller Sattel - St. Jakob - Lienz					
		C	H		
Staller Sattel		11.15		16.40	
St. Jakob i. Def.	8.56	11.56	13.41	13.56	17.06
Huben	9.31	12.31	14.31	14.31	17.41
Lienz Bhf	9.55	12.55	14.55	14.55	18.05

4414 Lienz - St. Jakob - Staller Sattel				
		W		
Lienz Bhf	9.05	12.05	14.05	17.15
Huben	9.31	12.31	14.31	17.41
St. Jakob i. Def.	10.04	13.04	15.04	18.14
Staller Sattel	10.34	B 13.34	15.34	



4408 Lucknerhaus - Kals - Lienz						
		C	D	W	C	D
Lucknerhaus		10.55	11.36		15.45	16.45
Kals	9.07	12.07	12.07	14.07	16.17	17.17
Huben	9.31	12.31	12.31	14.31	16.41	17.41
Lienz Bhf.	9.55	12.55	12.55	14.55	17.05	18.05

4408 Lienz - Kals - Lucknerhaus				
		W		
Lienz Bhf.	9.05	12.05	14.05	17.15
Huben	9.31	12.31	14.31	17.41
Kals	9.54	12.54	14.54	18.04
Lucknerhaus	10.24	B 13.24	15.24	

5002 Fr. J. Höhe - Heiligenblut - Lienz				
		W		F
Franz Josefs Höhe	10.20	12.20	15.30	18.00
Heiligenblut	10.49	12.50	16.05	18.40
Winklern	W 12.16	13.21	16.36	19.11
Lienz Bhf.	W 12.45	13.50	17.05	19.35

5002 Lienz - Heiligenblut - Fr. J. Höhe				
		W	W	F
Lienz Bhf.	8.00	9.56	12.50	16.05
Winklern	8.31	10.26	13.21	16.36
Heiligenblut	9.00	11.00	13.50	17.10
Franz Josefs Höhe	9.30	11.30	14.20	18.00

Zeichenerklärung

- W = an Werktagen
- A = tägl. außer Samstag
- B = an Sonn- und Feiertagen
- C = Mo. - Fr. vom 18.06. bis 08.07. und vom 12.09. bis 18.09.2011
- D = Sa. u. So vom 18.06. bis 08.07. und vom 12.09. bis 18.09. sowie tägl. vom 09.07. bis 11.09.2011
- E = an Werktagen vom 09.07. bis 10.09.2011
- F = an Werktagen außer Samstag
- G = Samstag wenn Werktag
- H = an Samstagen vom 18.06. bis 08.07. und vom 12.09. bis 18.09. sowie an Werktagen vom 09.07. bis 11.09.2011

Änderungen, Druck- und Satzfehler vorbehalten!

HINWEIS: AB 12.06.2011 GILT EIN NEUER FAHRPLAN DER ÖBB - DIES KANN DAHER ZU ABWEICHUNGEN DER HIER GEWÄNNTEN ANGABEN FÜHREN!

Hinweis:
Der Fahrplan und die Karte enthalten nicht alle Haltestellen entlang der Fahrrouten! Diese und weitere Verbindungen entnehmen Sie bitte den regionalen Fahrplänen, oder fragen Sie einfach Ihren Gastgeber!